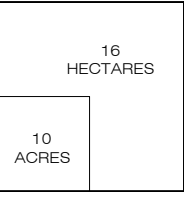


**SUMERPUR - SHEOGANJ**  
(DIST. - PALI) (DIST. - SIROHI)

**सुमेरपुर - शिवगंज**  
(जिला - पाली) (जिला - सिरोही)

**TOWN MAP**  
नगर मानचित्र



सहायक राजस्थान आवास विकास एवं इन्फ्रास्ट्रक्चर लिमिटेड 4-एस-24, जवाहर नगर, जयपुर	उप सहायक सावधान्य अंकन प्लानर्स बी-3, नवम प्रवृद्ध, सी-35 ए, लक्ष्मण मार्ग, सी-नईम, जयपुर
(निलिन मीणा) सहायक नगर नियोजक जोषपुर जोन, जोषपुर	(ओ.पी.पारीक) वरिष्ठ नगर नियोजक जोषपुर जोन, जोषपुर

नगर

नियोजन

विभाग

: राजस्थान





SUMERPUR - SHEOGANJ

(DIST. - PALI) (DIST. - SIROHI)

सुमेरपुर - शिवगंज

(जिला - पाली) (जिला - सिरौही)

GENERALISED EXISTING LAND USE - 2011

सामान्यकृत विद्यमान भू-उपयोग - 2011

LEGEND

RESIDENTIAL आवासीय

KATCHI BASTI कच्ची बस्ती

COMMERCIAL वाणिज्यिक

WHOLESALE BUSINESS बौक व्यापार

WAREHOUSING AND GODOWNS भण्डारण एवं गोदाम

INDUSTRIAL औद्योगिक

GOVERNMENTAL राजकीय

RECREATIONAL आनोद प्रमोद

PUBLIC AND SEMI - PUBLIC सार्वजनिक एवं अर्द्ध - सार्वजनिक

HEALTH FACILITIES चिकित्सालय सुविधाएँ

VETERINARY HOSPITAL पशु चिकित्सालय

SOCIO - CULTURAL / RELIGIOUS AND HISTORICAL PLACES सामाजिक-सांस्कृतिक / धार्मिक एवं ऐतिहासिक स्थल

OTHER COMMUNITY FACILITIES अन्य सामुदायिक सुविधाएँ

PUBLIC UTILITIES जनोपयोगी सुविधाएँ

CREMATION AND BURIAL GROUND श्मशान एवं कब्रिस्तान

AGRICULTURE कृषि

CIRCULATION परिसंचरण

DISTRICT BOUNDARY जिला सीमा

EXISTING DEVELOPED AREA BOUNDARY विद्यमान विकसित क्षेत्र सीमा

MUNICIPAL LIMIT नगर पालिका सीमा

NOTIFIED URBAN AREA LIMIT अधिसूचित नगरीय क्षेत्र सीमा

HIGH TENSION ELECTRIC LINE उच्च क्षमता विद्युत लाईन

WATER BODIES तालाब एवं नदी नाले

16 HECTARES

10 ACRES

MILE 1302 567 284 0 14 16

KILOMETRES 0.4 0.2 0 0.4 0.8

राजस्थान आवास विकास एवं इन्फ्रास्ट्रक्चर लिमिटेड

4-स्त-24, उदयर नगर, जयपुर

उप सलाहकार

सहचर्य अरुण लालन

सी-3, नखन प्राइड, सी-35 ए, लाजपत मार्ग, सी-स्कीम, जयपुर

(निलिन मोपा)

सहायक नगर नियोजक

जयपुर जिला, जयपुर

(ओ.पी.पारीक)

जुनियर नगर नियोजक

जयपुर जिला, जयपुर

नगर

नियोजन

विभाग

: राजस्थान





SUMERPUR - SHEOGANJ

(DIST. - PALI) (DIST. - SIROHI)

सुमेरपुर - शिवगंज

(जिला - पाली) (जिला - सिरोही)

LAND USE PLAN - 2031

भू उपयोग योजना - 2031

LEGEND

RESIDENTIAL

आवासीय

R1

LOW DENSITY

UP TO 125 PERSONS PER HECTARE

R2

MEDIUM DENSITY

ABOVE 125 PERSONS PER HECTARE

COMMERCIAL

वाणिज्यिक

C

RETAIL BUSINESS & GENERAL COMMERCIAL / COMMERCIAL CENTER (C.C.)

रिटेल बिजनेस एवं सामान्य वाणिज्यिक / व्यावसायिक केन्द्र (C.C.)

WHOLESALE BUSINESS

व्योक्त व्यापार

WAREHOUSING AND GODOWNS

गन्धारण एवं गोदाम

INDUSTRIAL

औद्योगिक

I

SMALL AND MEDIUM INDUSTRIES

छोटे एवं मध्यम उद्योग

GOVERNMENTAL

राजकीय

G

GOVERNMENT AND SEMI - GOVERNMENT OFFICES

सरकारी एवं अर्द्ध - सरकारी कार्यालय

RECREATIONAL

आमोद प्रमोद

R

PARK, OPEN SPACE AND PLAY GROUND / STADIUM (S)

बाग, खुले स्थल एवं खेल के मैदान / स्टेडियम (S)

FESTIVALS & FAIR GROUND

फोहार एवं मेला मैदान

PUBLIC AND SEMI - PUBLIC

सार्वजनिक एवं अर्द्ध - सार्वजनिक

P

COLLEGE / PROFESSIONAL COLLEGES & INSTITUTION

कॉलेज / व्यावसायिक महाविद्यालय एवं संस्थान

SECONDARY / SENIOR SECONDARY SCHOOL

माध्यमिक / उच्च माध्यमिक विद्यालय

HEALTH FACILITIES

निरिकेतालय सुविधाएं

VETERINARY HOSPITAL

पशु निरिकेतालय

SOCIO - CULTURAL / RELIGIOUS AND HISTORICAL PLACES

सामाजिक-सांस्कृतिक / धार्मिक एवं ऐतिहासिक स्थल

OTHER COMMUNITY FACILITIES

अन्य सामुदायिक सुविधाएं

PUBLIC UTILITIES

जननीयनीय सुविधाएं

CREMATION AND BURIAL GROUND

कर्मण एवं कर्मणस्थल

AGRICULTURE

कृषि

A

PERIPHERAL CONTROL BELT

परिधि नियंत्रण पट्टी

NURSERIES / DAIRIES FARMS

पौधशाला/दुग्धनीय फार्म

RESERVED FOREST

आरक्षित वन

PLANTATION

वृक्षारोपण

HIGHWAY DEVELOPMENT CONTROL PLANING AREA

हवाई डेवलपमेंट कन्ट्रोल योजना क्षेत्र

CIRCULATION

परिसंचरण

EXISTING

वर्तमान

PROPOSED ROW

प्रस्तावित मार्गाधिकार प्रस्तावित

NATIONAL HIGHWAY / BYE PASS

राष्ट्रीय राजमार्ग / बायपास मार्ग

ARTERIAL ROADS

मुख्य सड़कें

SUB ARTERIAL ROADS

उप मुख्य सड़कें

MAJOR ROADS

मुख्य सड़कें

OTHER ROADS

अन्य सड़कें

BUS STAND / TRUCK TERMINAL

बस अड्डा / ट्रक टर्मिनल

CULVERT

पुलिया

DISTRICT BOUNDARY

जिला सीमा

MUNICIPAL LIMIT

नगर पालिका सीमा

NOTIFIED URBAN AREA LIMIT

अधिकृत नगरीय क्षेत्र सीमा

HIGH TENSION ELECTRIC LINE

उच्च क्षमता विद्युत लाईन

WATER BODIES

तालाब एवं नदी नाले

HILL

पहाड़ी

16 HECTARES

10 ACRES

MILE

KILOMETRES

APPROVED AS PER GOVT. NOTIFICATION S.No.-N.10(12)तारिख / 03/81 DATED:- 17 / 01 / 2014

सलाहकार

राजस्थान आवास विकास एवं इन्फ्रास्ट्रक्चर लिमिटेड

4-एस-24, नवगढ़ नगर, जयपुर

(निर्माण मीमांसा)

सहायक नगर नियोजक

जोधपुर जिला, जोधपुर

उप सलाहकार

सहायक अध्यक्ष

बी-3, नवगढ़ ग्राह्, सी-35 ए, राजपूत मार्ग, सी-स्कैम, जयपुर

(जी.पी.परिचय)

सहायक नगर नियोजक

जोधपुर जिला, जोधपुर

नगर

नियोजन

विभाग

: राजस्थान



SUMERPUR - SHEOGANJ  
(DIST. - PALI) (DIST. - SIROHI)

सुमेरपुर – शिवगंज  
(जिला-पाली) (जिला-सिरोही)

URBAN AREA 2031  
नगरीय क्षेत्र 2031

- DISTRICT BOUNDARY  
जिला सीमा
- VILLAGE BOUNDARY  
ग्राम सीमा
- MUNICIPAL LIMIT  
नगर पालिका सीमा
- URBANISED AREA 2011  
नगरीयकृत क्षेत्र 2011
- URBANISABLE AREA 2031  
नगरीयकरण योग्य क्षेत्र 2031
- PERIPHERAL CONTROL BELT  
परिधि निर्वन्त्रण पट्टी
- HIGHWAY DEVELOPMENT CONTROL PLANING AREA  
हाईवे डवलपमेंट कन्ट्रोल योजना क्षेत्र
- NOTIFIED URBAN AREA LIMIT U/S 3 (1)  
OF U.I. ACT.1959  
नगर सुधार अधिनियम 1959 की धारा 3 (1)  
के अन्तर्गत अधिसूचित नगरीय क्षेत्र सीमा
- PLANNING ZONE BOUNDARY  
योजना क्षेत्र सीमा
- RESERVED FOREST  
आरक्षित वन
- PLANTATION  
वृक्षारोपण

PLANNING ZONES

योजना क्षेत्र

- A

उ

NORTHERN PLANNING ZONE  
उत्तरी योजना क्षेत्र
- B

ब

EASTERN PLANNING ZONE  
पूर्वी योजना क्षेत्र
- C

स

CENTRAL PLANNING ZONE  
मध्य योजना क्षेत्र
- D

द

SOUTHERN PLANNING ZONE  
दक्षिणी योजना क्षेत्र
- E

श्

WESTERN PLANNING ZONE  
पश्चिमी योजना क्षेत्र
- R

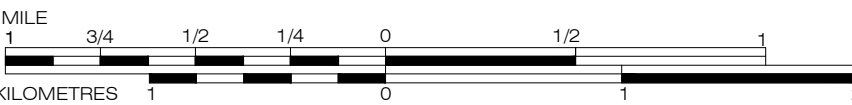
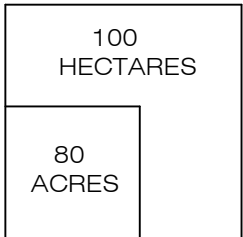
र

PERIPHERAL CONTROL BELT  
PLANNING ZONE  
परिधि निर्वन्त्रण पट्टी योजना क्षेत्र
- S

एस

HIGHWAY DEVELOPMENT CONTROL  
PLANING AREA  
हाईवे डवलपमेंट कन्ट्रोल योजना क्षेत्र

APPROVED AS PER GOVT. NOTIFICATION  
S.No:-प.10(12)नविवि / 03/81  
DATED:- 17 / 01 / 2014



सहायक नगर विकास एवं इन्फ्रस्ट्रक्चर लिमिटेड 4-एल-24, जवाहर नगर, जोधपुर	उप सहायक नगर विकास एवं इन्फ्रस्ट्रक्चर लिमिटेड 4-एल-24, जवाहर नगर, जोधपुर
(नितिन मीणा) सहायक नगर नियोजक जोधपुर जोन, जोधपुर	(ओ.पी.पारीक) वरिष्ठ नगर नियोजक जोधपुर जोन, जोधपुर

नगर

नियोजन

विभाग

: राजस्थान